



ODDĚLENÍ
SPRÁVA CHKO ŽELEZNÉ HORY
Náměstí 317
538 25 Nasavrky
tel.: +420 469 326 500
fax: +420 469 326 515
ID DS: kpddyvy
e-mail: zelhory@nature.cz
www.nature.cz

AGROPROJEKT PSO s. r. o.
Slavičkova 840/1b
638 00 Brno

DS: 784cctd

NAŠE ČÍSLO JEDNACÍ: 02294/VC/17
VAŠE ZNAČKA:

VYŘIZUJE: Hobza

DATUM: 5. 5. 2017

VĚC: Závazné stanovisko dotčeného orgánu státní správy k akci: „Přechod polní cesty C1 km 0,730-0,910 přes hráz rybníka v k. ú. Bezděkov u Libice n/D“

Agentura ochrany přírody a krajiny ČR (dále jen „Agentura“), jako orgán ochrany přírody příslušný podle ust. § 78 odst. 1 zákona č. 114/1992 Sb., o ochraně přírody a krajiny, v platném znění (dále jen zákon), na základě žádosti společnosti AGROPROJEKT PSO s. r. o., IČ: 41601483, Slavičkova 840/1b, 638 00 Brno, doručené dne 20. 4. 2017, vydává jako dotčený orgán podle ust. § 149 zákona č. 500/2004 Sb., správní řád, v platném znění (dále jen správní řád), toto

závazné stanovisko:

podle ust. § 44 odst. 1, ust. § 4 odst. 2 a ust. § 12 odst. 2 zákona Agentura

souhlasí

se stavbou: „Přechod polní cesty C1 km 0,730-0,910 přes hráz rybníka v k. ú. Bezděkov u Libice n/D“ dle předložené projektové dokumentace pro stavební povolení zpracované společností AGROPROJEKT PSO s. r. o., IČ: 41601483, Slavičkova 840/1b, 638 00 Brno, vedoucí projektant Ing. Jiří Hermány, číslo zakázky: 101-2863-16, datum zpracování 03/2017. Jedná se o tyto stavební objekty:

- SO-01: Polní cesta na hrázi s úpravou hrázového tělesa**
- SO-02: Přemostění Cerhovky**
- SO-03: Výpustný objekt (požerák) – prodloužení odpadu a nová lávka**
- SO-04: Bezpečnostní přeliv**
- SO-05: MGZS – náhradní obslužná komunikace**
- SO-06: Náhradní výsadba**

O d ů v o d n ě n í:

Žadatel, společnost AGROPROJEKT PSO s. r. o., IČ: 41601483, Slavičkova 840/1b, 638 00 Brno, požádal Agenturu o vydání stanoviska k projektové dokumentaci na stavbu: „Přechod polní cesty C1 km 0,730-0,910 přes hráz rybníka v k. ú. Bezděkov u Libice n/D“ (objednatel: Státní pozemkový úřad, IČ: 01312774, Husinecká 1024/11a, 130 00 Praha 3 - Žižkov, Krajský pozemkový úřad pro Kraj Vysočina, Pobočka Havlíčkův Brod, Smetanovo náměstí 279, 580 02 Havlíčkův Brod).

Projektová dokumentace vychází z umístění polní cesty C1 jako tzv. společného zařízení navrženého v rámci KoPÚ Bezděkov u Libice nad Doubravou. Záměr části polní cesty C1 přecházející přes hráz rybníka Lhotka obnáší rovněž vodohospodářské řešení – nahrazení stávajícího propustku přes Cerhovku mostem pro provedení vod o průtoku Q100, nahrazení stávajícího nevyhovujícího bezpečnostního přelivu a sanace hráze. Stavba je umístěna na pozemkových parcelách č. 1160, 1198, 1144, 1300, 1219, 1203, 1209 v katastrálním území Bezděkov u Libice nad Doubravou. Hráz bude rozšířena v koruně na 5,5 m dosypáním vzdušné strany zemním materiálem ze skrývky v lomu Sloupno, návodní strana bude opevněna pohozem z lomového kamene, povrch hráze bude zpevněn asfaltobetonovým povrchem s jízdním pruhem 3,5 m a krajnicemi 2x0,5 m. Po obou stranách krajnic budou osazena dřevoocelová svodidla. Nové přemostění Cerhovky bude tvořeno dvěma paralelními profily z rámových prefabrikátů (vnitřní rozměr 2x1,5 m). Právý

profil bude převádět běžné průtoky, jeho dno bude doplněno o členitý miskovitý profil z kamenné dlažby do betonu s hlubokým spárováním. Přemostění bude ukončeno žb čely s obkladním kamenem a ocelovým zábradlím žárově zinkovaným. Bude osazena nová lávka pro přístup na požerák – ocelová konstrukce žárově zinkovaná s pochozem z dubových fošen. Nový bezpečnostní přeliv bude tvořen z kašnového přelivného objektu (délka přelivné hrany 9,7 m) a drsného balvanitého skluzu. Dno a vnitřní stěny budou obloženy lomovým kamenem. V rámci realizace stavby je nutné odstranění dřevin rostoucích na tělese hráze, bude provedeno mimo vegetační období. Jedná se o 6 ks stromů na návodní straně (vrba, javor klen, dub, olše lepkavá), přičemž dva vzrostlé duby budou zachovány. Na vzdušné straně se jedná o 29 ks vzrostlých stromů (jasan ztepilý, javor klen, bříza bělokorá, vrba, olše lepkavá, lípa, třešeň ptačí). Dále budou odstraněny drobné stromy a keře v ploše cca 250 m² (jasan ztepilý, olše lepkavá, líska obecná, *Prunus* sp.). Náhradní výsadba za odstraněné dřeviny bude provedena na pozemku p. č. 1237 podél západní strany stávající polní cesty formou jednostranné linie - třešeň ptačí 36 ks (vzdálenost mezi stromy 8 m). Na upravených a ohumusovaných svazích bude vyseta travní směs o druhovém složení jilek vytrvalý (*Lolium perenne*), kostřava červená (*Festuca rubra*), lipnice luční (*Poa pratensis*), psineček bílý (*Agrostis alba*).

Záměr se nachází na území III. zóny chráněné krajinné oblasti Železné hory. Lokalita není součástí zvláště chráněného území ve smyslu § 14 odst. 2 písm. a), c) až f) zákona ani jeho ochranného pásma ve smyslu § 37 zákona, není součástí soustavy Natura 2000. Agentura zde eviduje výskyt zvláště chráněných druhů živočichů ve smyslu § 48 zákona a vyhlášky MŽP č. 395/1992 Sb., kterou se provádějí některá ustanovení zákona. Jedná se o kriticky ohroženého skokana skřehotavého (*Pelophylax ridibundus*), silně ohroženého skokana zeleného (*Pelophylax esculentus*), rosničku zelenou (*Hyla arborea*), čolka obecného (*Lissotriton vulgaris*), vydru říční (*Lutra lutra*), ohroženou ropuchu obecnou (*Bufo bufo*) a vranku obecnou (*Cottus gobio*). Dále se zde vyskytuje skokan hnědý (*Rana temporaria*), který spadá do kategorie obecné ochrany živočichů. Požadavky Agentury vzešlé z jednání na SPÚ konaného dne 17. 3. 2017 byly zapracovány do projektové dokumentace. Projektová dokumentace zohledňuje výskyt zvláště chráněných živočichů tak, aby nedošlo k porušení zákazu stanoveného v § 50 odst. 2 zákona, tj. škodlivě zasahovat do přirozeného vývoje zvláště chráněných živočichů a jejich biotopů. Práce závislé na vypuštění rybníka jsou nastaveny mimo období rozmnožování a vývoj larev obojživelníků (září-únor). Technické řešení přemostění Cerhovky zajišťuje migrační prostupnost pro živočichy. Použité materiály na technické prvky jsou zvoleny s ohledem na místní krajinný ráz. S ohledem k výše uvedenému Agentura souhlasí s touto stavbou.

Poučení:

Podle ust. § 149 správního řádu není závazné stanovisko samostatným rozhodnutím a nelze se proti němu odvolat. Jeho obsah je závazným podkladem pro příslušný stavební úřad. Obsah závazného stanoviska lze napadnout odvoláním proti rozhodnutí příslušného stavebního úřadu.

„otisk úředního razítka“

Platný podpis
Digitálně
podepsal
Ing. Josef Rusňák

(podepsáno elektronicky)
Ing. Josef Rusňák, v. r.
VEDOUcí SPRÁVY
CHRÁNĚNÉ KRAJINNÉ OBLASTI



Datová schránka: 784cctd, AGROPROJEKT PSO s.r.o.

Uživatel: Alena Kupková

Dodaná zpráva - Detail zprávy

Věc: Odpověď: Ž: Přechod polní cesty C1 přes hráz rybníka Lhotka v k.ú. Bezděkov u Libice n/D

ID zprávy: 467060083

Typ zprávy: Přečtená datová zpráva

Datum a čas doručení: 10. 5. 2017 v 07:03:36

Odesílatel: Regionální pracoviště Východní Čechy (Agentura ochrany přírody a krajiny České republiky), Jiráskova 1665, 53002 Pardubice, CZ

ID schránky: kpddyvy

Typ schránky: OVM

Odesílající osoba: Oprávněná osoba

Zmocnění: Nežadáno

Odstavec: Nežadáno

Naše čís. jednací: 02294/VC/17

Naše spisová zn.: Nežadáno

Vaše čís. jednací: Nežadáno

Vaše spisová zn.: Nežadáno

K rukám: Nežadáno

Do vlastních rukou: Ne

Přílohy:

02294_VC_17_ZS_cestaC1-rybLhotka_BezdekovuLnD.pdf (162,15 kB)

Agroprojekt spol. s.r.o.
Slavičkova 840/1b
638 00 Brno

Váš dopis značky / ze dne

000359/215/17/V
Naše značka

A. Vlasáková
Vyřizuje / linka

10.4.2017
Havlíčkův Brod

VĚC:


**Přechod polní cesty C1 km 0,730 - 0,910 přes hráz rybníka
k.ú. Bezděkov u Libice nad Doubravou.**

S předloženou projektovou dokumentací souhlasíme s následujícími podmínkami.

O zahájení prací na úpravě hráze bude v dostatečném předstihu informován zástupce VaK Havlíčkův Brod a.s., provoz vodovodů Chotěboř (kontaktní osoba Ing. Pešout tel. 737 265 545). Uvedený zástupce VaK HB a.s. odsouhlasí přímo na místě trasu vodovodního řadu (PVC DN 225) mimo úpravu hráze (podle projektové dokumentace je vodovodní řad uložen až za koncem úpravy hráze staničení za staničením km 0,890.

V případě nejasností bude na pokyn Ing. Pešouta provedena na vodovodním řadu sonda pro vyloučení možné kolize. Sonda bude provedena na náklady investora úpravy hráze, po dohodě a za účasti VaK Havlíčkův Brod a.s.

S pozdravem

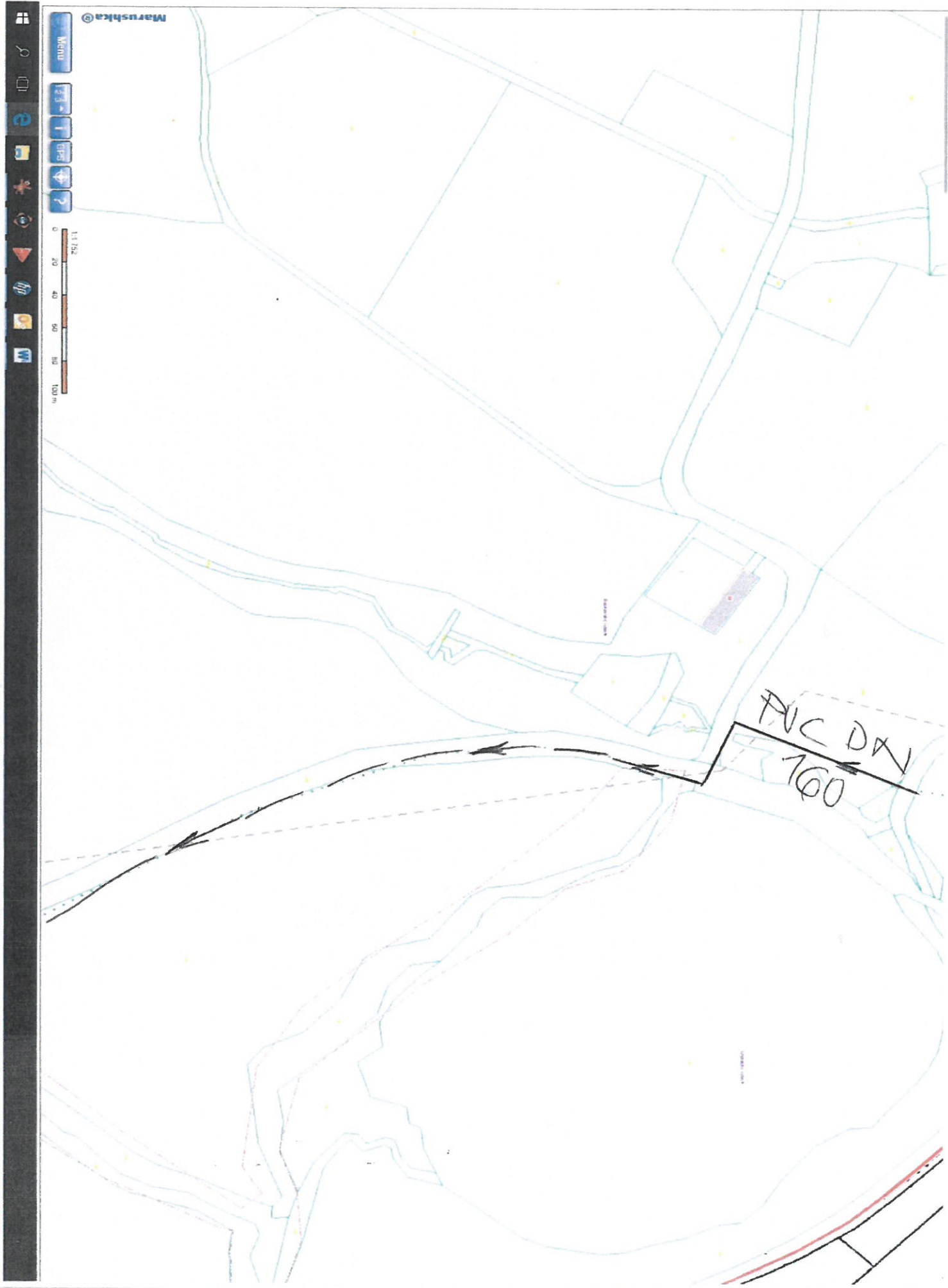


Ing. Michal Janáček
vedoucí oddělení TPC

VODOVODY a KANALIZACE
Havlíčkův Brod a.s.

5

Na vědomí: provoz vodovodů Chotěboř – Ing. Pešout



Marushka

Menu

0 20 40 60 80 100 m

PVC DAI
100



VÁŠ DOPIS ZN: ///
DORUČEN DNE: 23.4.2015

NAŠE ZNAČKA: P15002754/551

VYŘIZUJE: Ing. Zdeňka Sedláčková
DATUM: 7.5.2015
TELEFON: 495 705 032
E-MAIL: zdena.sedlackova@chmi.cz

Agroprojekt PSO s.r.o.

Slavíčková 840/1b

638 00 Brno

HYDROLOGICKÉ ÚDAJE POVRCHOVÝCH VOD

Na Vaši žádost Vám zasíláme požadované základní hydrologické údaje podle ČSN 75 1400 pro:

Vodní tok	Cerhovka	
Číslo hydrologického pořadí	1-03-05-0080-0-00-00	
Profil	Hráz Lhoteckého rybníka	
Souřadnice v S JTSK	x = -653656 m y = -1094747 m	
Plocha povodí A ^{a)}	14,43	km ²

Dlouhodobá průměrná roční výška srážek na povodí P _a	-----	mm	
Dlouhodobý průměrný průtok Q _a	-----	l.s ⁻¹	třída -----

M-denní průtoky Q _{Md} ^{b)}												l.s ⁻¹	
30	60	90	120	150	180	210	240	270	300	330	355	364	třída
-----	-----	-----	-----	-----	-----	-----	-----	-----	-----	-----	-----	-----	-----

N-leté průtoky Q _N							m ³ .s ⁻¹	
1	2	5	10	20	50	100	třída	
2,09	3,72	6,79	9,88	13,7	20,0	25,8	IV.	

Dvorská 410/102, 503 11 Hradec Králové - Svobodné Dvory
tel.: 495 705 011, fax: 495 705 001, e-mail: hradec@chmi.cz

IČ: 00020699, DIČ: CZ00020699, nejsme plátcí DPH
č. ú.: 54132041/0100, www.chmi.cz

Doba platnosti poskytnutých hydrologických údajů od data jejich vydání nebo posledního ověření je 5 let .

Tyto poskytnuté údaje nesmí být využity k jinému než vámi uvedenému účelu.

a) Plocha povodí A [km²] je určena z digitální vrstvy rozvodnic v měřítku 1:10 000 a podkladových map ZABAGED®.

b) M -denní průtoky jsou odvozeny z pozorovaných průtoků ve vodoměrných stanicích za referenční období 1981–2010.

Informace o odvození M -denních průtoků jsou dostupné na adrese:

<http://voda.chmi.cz/opv/data/qm.html>.

Poznámka:

Stanovené hydrologické charakteristiky představují přirozený povrchový odtok z povodí a nezahrnují ovlivnění vodohospodářskou činností v povodí nad řešeným profilem. Manipulační řády nemá ČHMÚ k dispozici.

Za tyto práce Vám účtujeme v souladu se zákonem č. 526/1990 Sb. o cenách v platném znění částku

Přílohy: faktura



RNDr. Zdeněk Šiftař
Ředitel pobočky



VÁŠ DOPIS ZN: ///
DORUČEN DNE: 23.4.2015

NAŠE ZNAČKA: P15002754/551

VYŘIZUJE: Ing. Zdeňka Sedláčková
DATUM: 7.5.2015
TELEFON: 495 705 032
E-MAIL: zdena.sedlackova@chmi.cz

Agroprojekt PSO s.r.o.

Slavíčková 840/1b

638 00 Brno

HYDROLOGICKÉ ÚDAJE POVRCHOVÝCH VOD

Na Vaši žádost Vám zasíláme požadované základní hydrologické údaje podle ČSN 75 1400 pro:

Vodní tok	Cerhovka
Číslo hydrologického pořadí	1-03-05-0080-0-00-00
Profil	Hráz Lhoteckého rybníka
Souřadnice v S JTSK	x = -653656 m y = -1094747 m
Plocha povodí A ^{a)}	14,43 km ²

Dlouhodobá průměrná roční výška srážek na povodí P _a	-----	mm
Dlouhodobý průměrný průtok Q _a	-----	l.s ⁻¹ třída -----

M-denní průtoky Q _{Md} ^{b)}													l.s ⁻¹
30	60	90	120	150	180	210	240	270	300	330	355	364	třída
-----	-----	-----	-----	-----	-----	-----	-----	-----	-----	-----	-----	-----	-----

N-leté průtoky Q_N					$m^3 \cdot s^{-1}$		
1	2	5	10	20	50	100	třída
2,09	3,72	6,79	9,88	13,7	20,0	25,8	IV.

cca 10 m² p.f.l

Doba platnosti poskytnutých hydrologických údajů od data jejich vydání nebo posledního ověření je 5 let .

Tyto poskytnuté údaje nesmí být využity k jinému než vámi uvedenému účelu.

a) Plocha povodí A [km²] je určena z digitální vrstvy rozvodnic v měřítku 1:10 000 a podkladových map ZABAGED®.

b) M -denní průtoky jsou odvozeny z pozorovaných průtoků ve vodoměrných stanicích za referenční období 1981–2010.

Informace o odvození M -denních průtoků jsou dostupné na adrese:

<http://voda.chmi.cz/opv/data/qm.html>.

Poznámka:

Stanovené hydrologické charakteristiky představují přirozený povrchový odtok z povodí a nezahrnují ovlivnění vodohospodářskou činností v povodí nad řešeným profilem. Manipulační řády nemá ČHMÚ k dispozici.

Za tyto práce Vám účtujeme v souladu se zákonem č. 526/1990 Sb. o cenách v platném znění částku 3 420 Kč.

Přílohy: faktura



RNDr. Zdeněk Šiftář
Ředitel pobočky



Pomáhat a chránit

KRAJSKÉ ŘEDITELSTVÍ POLICIE KRAJE VYSOČINA

ÚZEMNÍ ODBOR HAVLÍČKŮV BROD

Dopravní inspektorát



Č. j. KRPJ-8727-1/ČJ-2017-161606

Havlíčkův Brod 5. dubna 2017

Počet stran: 2

AGROPROJEKT PSO s.r.o.

Slavičkova 840/1b

638 00 Brno

email: Jiri.Hermany@AgroprojektPSO.cz

ISDS: 784cctd

Přechod polní cesty C1 km 0,730 – 0,910 přes hráz rybníka v k. ú. Bezděkov u Libice nad Doubravou – stanovisko ke stavebnímu řízení

K Vaší žádosti ze dne 18.1.2017 (doplněno 4.4.2017)

Na základě Vaší žádosti o vydání stanoviska k projektové dokumentaci stavební akce: **„Přechod polní cesty C1 km 0,730 – 0,910 přes hráz rybníka v k. ú. Bezděkov u Libice nad Doubravou“** ve stupni DSP, Vám z hlediska BESIP sdělujeme následující.

Policie České republiky, ÚZEMNÍ ODBOR HAVLÍČKŮV BROD, Dopravní inspektorát jako orgán státní správy ve věcech bezpečnosti a plynulosti provozu na pozemních komunikacích ve smyslu ustanovení § 2 zákona č. 273/2008 Sb., o Policii České republiky, v platném znění a na základě § 16 odst. 2 písm. b) zákona č. 13/1997 Sb., o pozemních komunikacích, v platném znění,

vydává souhlasné stanovisko

k předložené projektové dokumentaci pro stavební řízení s případnými zdůrazněními či podmínkami v níže uvedených bodech.

Stanovisko ke stavbě a k místní úpravě provozu na pozemních komunikacích:

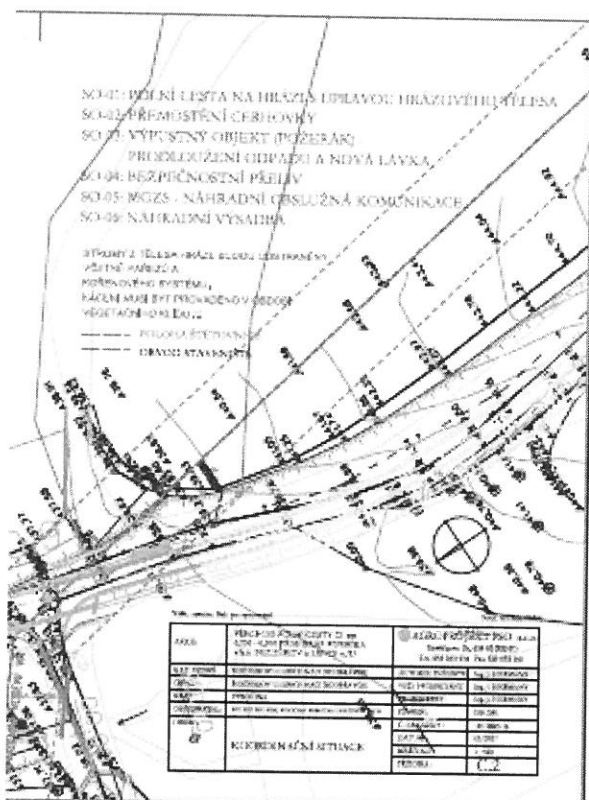
- Byla předložena dokumentace se situací stavby (viz ilustračně 2. strana).
- S vydáním stavebního povolení souhlasíme.
- Úprava provozu na pozemních komunikacích musí být v souladu s vyhláškou č. 294/2015 Sb., kterou se provádějí pravidla provozu na pozemních komunikacích.
- Stanovisko k místní úpravě provozu na pozemních komunikacích dle §77 odst. 2 písm. b) zákona č. 361/2000 Sb., o silničním provozu, v platném znění, bude ve formě souhlasu vydáno pro úkon stanovení příslušným úřadem až před uvedením stavby do provozu (jedná se o navržená svodidla = dopravní zařízení).

Zpracoval: por. Bc. Petr Tomšovský
komisař

npor. Mgr. David HOSPODKA
vedoucí oddělení

Nádražní 59
580 01 Havlíčkův Brod

Tel.: +420 974 271 258
Fax: +420 974 271 928
Email: petr.tomsovsky@pcr.cz



Tel.: +420 974 271 258
Fax: +420 974 271 928
Email: petr.tomsovsky@pcr.cz

**Datová schránka:** 784cctd, AGROPROJEKT PSO s.r.o.**Uživatel:** Alena Kupková

Dodaná zpráva - Detail zprávy

Věc: POLNÍ CESTA C1 BEZDĚKOV U LIBICE N/D, PŘECHOD PŘES HRÁZ
RYBNÍKA, AGROPROJEKT PSO (DSP)**ID zprávy:** 457381630**Typ zprávy:** Přečtená datová zpráva**Datum a čas doručení:** 6. 4. 2017 v 06:50:11**Odesílatel:** Krajské ředitelství policie kraje Vysočina, Vrchlického 2627/46, 58601
Jihlava, CZ**ID schránky:** x9nhptc**Typ schránky:** OVM**Odesílající osoba:** Oprávněná osoba**Zmocnění:** Nezádáno**Odstavec:** Nezádáno**Naše čís. jednací:** KRPJ-8727/ČJ-2017-161606**Naše spisová zn.:** Nezádáno**Vaše čís. jednací:** Nezádáno**Vaše spisová zn.:** Nezádáno**K rukám:** Nezádáno**Do vlastních rukou:** Ne

Přílohy:

8727-1_docx.pdf (2,45 MB)

Příloha č. 2 k zápisu z 33. řádného zasedání zastupitelstva obce Bezděkov, konaného dne 13.4.2017 v 18.00 hod., schválení projektu.

Výpis usnesení:


Usnesení zastupitelstva číslo:

33/4

zastupitelstvo obce projednalo a schválilo projektovou dokumentaci na opravu hráze Lhoteckého rybníku „Přechod polní cesty C1 km 0,730 – 0,910 přes hráz rybníka v k.ú. Bezděkov u Libice n/D.“



Dvořák Zdeněk
starosta obce



Málek Roman
místostarosta obce

Hermany Jiří

Od: Karel Nejedlý [nejedly@apis-sro.eu]

Odesláno: 21. dubna 2017 8:17

Komu: Hermany Jiří

Předmět: RE: Přechod polní cesty C1 km 0,730-0,910 přes hráz rybníka v k.ú. Bezděkov

Dobrý den, pane inženýre,
jako vlastníci sousedního pozemku nemáme k Vašemu návrhu stavby polní cesty žádné připomínky.
S pozdravem

Ing. Karel Nejedlý

150 00 Praha 5, Nad Palatou 14

tel. +420 602 254 560

email: nejedly@apis-sro.eu

From: Hermany Jiří [mailto:Jiri.Hermany@AgroprojektPSO.cz]

Sent: Thursday, April 20, 2017 10:06 AM

To: 'nejedly@apis-sro.eu' <nejedly@apis-sro.eu>

Subject: RE: Přechod polní cesty C1 km 0,730-0,910 přes hráz rybníka v k.ú. Bezděkov

Dobrý den pane inženýre.
Chci se u Vás připomenout o níže uvedené vyjádření.
Děkuji za pochopení. Vyžaduje to mě investor.

Přeji hezký zbytek dne.

S pozdravem

*Ing. Jiří Hermany, tel: 533 033 934, mob: 777 568 243
Agroprojekt PSO s.r.o.
Slavičková 1b, 638 00 Brno*

From: Hermany Jiří

Sent: Tuesday, April 04, 2017 12:54 PM

To: 'nejedly@apis-sro.eu'

Subject: Přechod polní cesty C1 km 0,730-0,910 přes hráz rybníka v k.ú. Bezděkov

Dobrý den pane inženýre.
Chci Vás tímto požádat o zaslání vyjádření - souhlasu (e-malilem)
s předloženou projektovou dokumentací.
Děkuji za pochopení.

Přeji hezký zbytek dne.

S pozdravem

*Ing. Jiří Hermany, tel: 533 033 934, mob: 777 568 243
Agroprojekt PSO s.r.o.
Slavičková 1b, 638 00 Brno*

